

**INFORME DE MONITOREO DE MEDIOS\***

Fecha: 07/04/2022

Semana N° 14

Coordinación de Vigilancia Epidemiológica

\*Vigilancia basada en eventos de interés epidemiológico mediante el monitoreo de medios abiertos de comunicación locales y nacionales.

**Reporte de eventos:**

Amenaza	Tema	Medio	Fecha	Resumen	Liga	Prioridad
<b>Biológico</b>	<b>Supervisión de balnearios por PC</b>	El Sol de Cuernavaca	06 abril 2022	Previo al inicio vacacional de Semana Santa, la unidad municipal de Protección Civil de Cuautla informó que se ha llevado a cabo la supervisión de las instalaciones de los balnearios a fin de verificar que cumplan con las condiciones de seguridad para los visitantes.	<a href="https://www.elsoldecuernavaca.com.mx/local/supervisa-pc-balnearios-previo-a-semana-santa-8103942.html">https://www.elsoldecuernavaca.com.mx/local/supervisa-pc-balnearios-previo-a-semana-santa-8103942.html</a>	Bajo
<b>Biológico</b>	<b>Casos activos Covid-19</b>	Diario de Morelos	06 abril 2022	La Secretaría de Salud informa que a la fecha en Morelos se han estudiado 310 mil 008 personas, de las cuales se han confirmado 69 mil 560 con coronavirus COVID-19; 67 están activas y se han registrado 5 mil 280 defunciones.	<a href="https://www.diariodemorelos.com/noticias/registra-morelos-67-casos-activos-de-coronavirus-al-corte-de-este-mi-rcoles">https://www.diariodemorelos.com/noticias/registra-morelos-67-casos-activos-de-coronavirus-al-corte-de-este-mi-rcoles</a>	Bajo
<b>Biológico</b>	<b>Prevención Covid-19</b>	Diario de Morelos	07 abril 2022	Autoridades federales y estatales pidieron a la ciudadanía completar su esquema de inmunización o acudir por la dosis de refuerzo contra COVID-19 en los 27 centros médicos y el Hospital General de Axochiapan.	<a href="https://www.diariodemorelos.com/noticias/pide-salud-prevenir-covid19-grave-con-vacuna">https://www.diariodemorelos.com/noticias/pide-salud-prevenir-covid19-grave-con-vacuna</a>	Bajo
<b>Biológico</b>	<b>Periodo de estiaje</b>	Diario de Morelos	07 abril 2022	Ante el presente periodo y etapa de estiaje en el estado de Morelos, en algunos municipios de la entidad piden cuidar el agua y el consumo en las viviendas, ya que se tiene el registro de un aumento en la demanda del vital líquido, en estas fechas.	<a href="https://www.diariodemorelos.com/noticias/en-yautepec-exhortan-cuidar-el-agua-de-consumo-humano">https://www.diariodemorelos.com/noticias/en-yautepec-exhortan-cuidar-el-agua-de-consumo-humano</a>	Bajo
<b>Incendios</b>	<b>Incendios forestales</b>	Diario de Morelos	07 abril 2022	Dos incendios se encuentran activos este miércoles en Cuernavaca y Huitzilac. El primero de ellos es atendido desde la mañana por 89 combatientes forestales entre oficiales y voluntarios de Coajomulco, localizado en el paraje "Ostolca" de Huitzilac. Participan también brigadas rurales de Conafor, Secretaría de Desarrollo Sustentable, el Centro Estatal Emergencias Contingencias Ambientales y Contingencias, voluntarios y zacatuches.	<a href="https://www.diariodemorelos.com/noticias/dos-incendios-afectan-esta-tarde-cuernavaca-y-huitzilac">https://www.diariodemorelos.com/noticias/dos-incendios-afectan-esta-tarde-cuernavaca-y-huitzilac</a>	Bajo
<b>Enf respiratorias</b>	<b>Contaminación ambiental</b>	Diario de Morelos	06 abril 2022	La Organización Mundial de la Salud estima que cada año se registran 13 millones de defunciones debido a causas ambientales evitables y que más de 90% de las personas respiran aire insalubre, a consecuencia de la quema de combustibles fósiles.	<a href="https://www.diariodemorelos.com/noticias/advierten-riesgos-en-la-salud-por-medio-ambiente-malo">https://www.diariodemorelos.com/noticias/advierten-riesgos-en-la-salud-por-medio-ambiente-malo</a>	Bajo
<b>Biológico</b>	<b>Prevención de Covid-19</b>	La Unión	06 abril 2022	La Dirección de Salud del Ayuntamiento de este lugar aseguró que realiza la inspección sanitaria de todos los puestos de alimentos para garantizar su correcta preparación durante estas vacaciones.	<a href="https://launion.com.mx/morelos/zona-sur/noticias/203727-revisaran-condiciones-sanitarias-de-negocios-en-jojutla.html">https://launion.com.mx/morelos/zona-sur/noticias/203727-revisaran-condiciones-sanitarias-de-negocios-en-jojutla.html</a>	Bajo



<http://ssm.gob.mx>



Servicios de Salud Morelos



@MorelosSalud

Callejón Borda N°3 Col. Centro C.P. 62000  
Teléfono (777) 312 62 31 / 314 33 36 ext. 222

**Calle Gómez Azcárate No. 205, Col. Lomas de la Selva  
C.P. 62270, Cuernavaca, Morelos. Tel.: 777 102 25 56**

**INFORME DE RIESGOS METEOROLÓGICOS**

Fecha: 07/04/2022

Semana N° 14

Coordinación de Vigilancia Epidemiológica

**Fuente:** Servicio Meteorológico Nacional de México, CONAGUA.

**EL FRENTE FRÍO NÚM. 41 ORIGINARÁ LLUVIAS PUNTUALES INTENSAS EN EL SURESTE DEL PAÍS, ASÍ COMO EVENTO DE NORTE EN EL LITORAL DEL GOLFO DE MÉXICO**

Este día, el **frente frío Núm. 41** recorrerá rápidamente el litoral del Golfo de México y durante la noche llegará hasta la Península de Yucatán; en su recorrido originará lluvias puntuales intensas que podrían generar incremento en los niveles de ríos y arroyos en Chiapas, Tabasco y Campeche; lluvias fuertes a muy fuertes y descargas eléctricas con probable caída de granizo en el oriente y sureste del territorio nacional, incluida la Península de Yucatán, además de chubascos dispersos en el centro del país. La **masa de aire frío** que impulsa al frente, generará descenso de temperatura sobre el norte, noreste, centro, oriente y sureste de la República Mexicana, además de evento de "**Norte**" con rachas de 80 a 90 km/h en costas de Veracruz, Istmo y Golfo de Tehuantepec, así como de 60 a 70 km/h en el litoral de Tamaulipas, Tabasco, Campeche y Yucatán. Por otra parte, persistirá ambiente muy caluroso con temperaturas máximas de 40 a 45 °C en zonas de Sonora, Sinaloa, Nayarit, Jalisco (sur), Michoacán, Guerrero, Campeche y Yucatán.

**Intervalo de chubascos (5-25mm):**


Nuevo León, Tamaulipas, Zacatecas, San Luis Potosí, Hidalgo, Tlaxcala, Estado de México, Ciudad de México y Quintana Roo.

**Temperaturas Máximas de 35-40 °C:**

Baja California (norte), Baja California Sur (norte), Colima, Guanajuato, Estado de México (suroeste), **Morelos**, Puebla (suroeste), Oaxaca, Chiapas, Tabasco y Quintana Roo.

**Pronóstico en región Mesa Central:**

Cielo despejado durante la mañana y nublado durante la tarde con lluvias puntuales fuertes en Puebla, chubascos en Hidalgo y Tlaxcala, así como lluvias aisladas en Guanajuato, Querétaro y Morelos; todas con actividad eléctrica y posible caída de granizo. Ambiente matutino fresco a frío en zonas serranas, además de heladas en Hidalgo, Tlaxcala y Puebla. Por la tarde, ambiente templado a cálido. **Viento de dirección variable** de 20 a 30 km/h y **rachas de hasta 50 km/h** en Guanajuato, Querétaro, Hidalgo, Puebla, Tlaxcala y **Morelos**.



<http://ssm.gob.mx>



Servicios de Salud Morelos



@MorelosSalud

Callejón Borda N°3 Col. Centro C.P. 62000  
Teléfono (777) 312 62 31 / 314 33 36 ext. 222

**Calle Gómez Azcárate No. 205, Col. Lomas de la Selva  
C.P. 62270, Cuernavaca, Morelos. Tel.: 777 102 25 56**

## INFORME DE MONITOREO VOLCÁNICO Y SISMOLÓGICO

Fecha: 07/04/2022

Semana N° 14

Coordinación de Vigilancia Epidemiológica

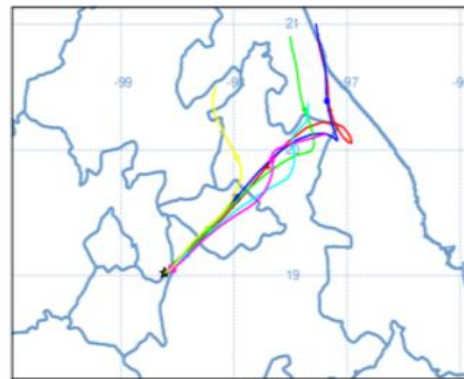
**Fuente:** Servicio Sismológico Nacional, UNAM. / Centro nacional de Prevención de Desastres (CENAPRED)-SEGOB, SENEAM-SCT y NOAA.

En las últimas 24 horas, mediante los sistemas de monitoreo del **volcán Popocatepetl**, se detectaron **16 exhalaciones de baja intensidad, acompañadas de vapor de agua, gas y en ocasiones ligeras cantidades de ceniza**. Durante esta mañana y al momento de este reporte, se observa al volcán con una emisión de vapor de agua y gas, que se dirige al noreste.


NIVEL DE ALERTA	SEMAFORO	AMARILLO-FASE 2	RECOMENDACIONES PARA LA FASE AMARILLO FASE 2
	<p><b>El volcán presenta incremento en su actividad, con explosiones esporádicas:</b></p> <ul style="list-style-type: none"> <li>Pluma continua de vapor de agua y gas.</li> <li>Caída de ceniza leves a moderadas en poblaciones cercanas.</li> <li>Lanzamiento de fragmentos incandescentes y posibilidad de flujos piroclásticos de corto alcance asociado a las explosiones.</li> <li>Crecimiento y destrucción de domos de lava.</li> <li>Flujos de lodo o escombros de corto alcance.</li> </ul>		<ol style="list-style-type: none"> <li>Continuar con el <b>radio de seguridad de 12 km</b>, por lo que la <b>permanencia</b> en esa área <b>no está permitida</b>.</li> <li>Controlar el tránsito entre Santiago Xalitzintla y San Pedro Nexapa, vía Paso de Cortés.</li> <li>A las autoridades de <b>Protección Civil</b>, <b>mantener sus procedimientos preventivos</b>, de acuerdo con sus planes operativos.</li> <li>A la <b>población</b> se le recomienda <b>eleva la atención a los avisos de las autoridades de su localidad</b> y se exhorta a no acercarse al volcán, y mucho menos al cráter.</li> <li><b>Mantenerse fuera de cañadas ante posibles flujos de lodo</b>, principalmente en temporada de lluvias.</li> </ol>

### PRONOSTICO DE CAIDA DE CENIZA

En caso de una exhalación de ceniza volcánica, **el pronóstico de trayectoria hacia el noreste**, (simulando exhalación cada hora en las próximas 6 horas) a su paso por la zona oeste, centro-norte y noreste del estado de Puebla; zona suroeste, centro, norte y noreste del estado de Tlaxcala y zona centro-norte del estado de Veracruz, **para las primeras 12 horas de pronóstico**, (14:00 a las 02:00 hora local). Posteriormente para las últimas 12 horas de pronóstico, (02:00 a las 14:00 hora local del día siguiente), las trayectorias continuarán en la zona noroeste y noreste del estado de Puebla; zona este del estado de Hidalgo; zona centro-norte del estado de Veracruz y algunas sobre el Golfo de México.



**SIN PRONOSTICO DE CAÍDA DE CENIZA PARA EL ESTADO.**

SISMOS	<p>Se registró sismo de magnitud de <b>3.8 grados</b> Richter, a las 04:56:57 hrs con localización del epicentro a 75 km al suroeste de Mapastepec, Chiapas.</p> <p><b>NO PERCIBIDO EN EL ESTADO DE MORELOS.</b></p>	
	<p><b>REPORTE DE DAÑOS A LA POBLACION</b></p> <p>Sin reporte de daños a la población ni a la infraestructura en salud.</p>	



<http://ssm.gob.mx>



Servicios de Salud Morelos



@MorelosSalud

Callejón Borda N°3 Col. Centro C.P. 62000  
Teléfono (777) 312 62 31 / 314 33 36 ext. 222

**Calle Gómez Azcárate No. 205, Col. Lomas de la Selva  
C.P. 62270, Cuernavaca, Morelos. Tel.: 777 102 25 56**

**INFORME DE MONITOREO DE TEMPERATURAS Y CALIDAD DEL AIRE**

Fecha: 07/04/2022

Semana N° 14

Coordinación de Vigilancia Epidemiológica

Fuente: Comisión Estatal de Agua (CEAGUA)

**PRONOSTICO DE TEMPERATURAS POR MUNICIPIO**

Municipio	Min.	Max.	Municipio	Min.	Max.
Amacuzac	13°	39°	Tepalcingo	15°	36°
Cuautla	16°	35°	Ayala	16°	36°
Jiutepec	17°	34°	Huitzilac	06°	22°
Temixco	17°	36°	Tepoztlán	14°	38°
Tlaltizapan	13°	37°	Zacualpan	12°	32°
Axochiapan	16°	37°	Tlalquitenango	13°	41°
Cuernavaca	16°	35°	Puente de Ixtla	12°	40°
Jojutla	17°	41°			

**TEMPERATURAS MÁXIMAS Y MÍNIMAS, ÚLTIMAS 24 HRS**

**Mínimas**

Huitzilac 06° 22°

Tetela del Volcán 12° 27°

Totolapan 12° 29°

Ocuituco 13° 29°

**Máximas**

Tlalquitenango 13° 41°

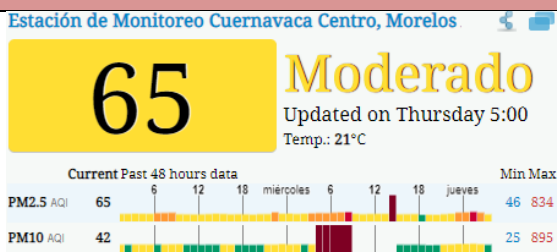
Jojutla 17° 41°

Axochiapan 16° 37°

Zacatepec 17° 37°

**CALIDAD DEL AIRE**

**ÍNDICE AIRE Y SALUD**



**NIVEL DE RIESGO ASOCIADO**

**Moderado**

Las personas sensibles pueden experimentar síntomas respiratorios (asmáticos), posible agravamiento de enfermedad pulmonar y cardiaca en personas con enfermedad cardiopulmonar y adultos mayores.

**RECOMENDACIONES**

**GRUPOS SENSIBLES**

Considera reducir las actividades físicas vigorosas al aire libre.

**PARA TODA LA POBLACIÓN**

Disfruta las actividades al aire libre.



<http://ssm.gob.mx>



Servicios de Salud Morelos



@MorelosSalud

Callejón Borda N°3 Col. Centro C.P. 62000  
Teléfono (777) 312 62 31 / 314 33 36 ext. 222

Calle Gómez Azcárate No. 205, Col. Lomas de la Selva  
C.P. 62270, Cuernavaca, Morelos. Tel.: 777 102 25 56



**INFORME DE MONITOREO EPIDEMIOLÓGICO**

Fecha: 07/04/2022

Semana N° 14

Coordinación de Vigilancia Epidemiológica

**Fuente:** Jurisdicciones Sanitarias del estado de Morelos.

**JURISDICCION SANITARIA I:**

☞ SIN EVENTOS EXTRAORDINARIOS.

**JURISDICCION SANITARIA II:**

☞ SIN EVENTOS EXTRAORDINARIOS.

**JURISDICCION SANITARIA III:**

☞ SIN EVENTOS EXTRAORDINARIOS.



<http://ssm.gob.mx>



Servicios de Salud Morelos



@MorelosSalud

Callejón Borda N°3 Col. Centro C.P. 62000  
Teléfono (777) 312 62 31 / 314 33 36 ext. 222

**Calle Gómez Azcárate No. 205, Col. Lomas de la Selva  
C.P. 62270, Cuernavaca, Morelos. Tel.: 777 102 25 56**